

Условные обозначения

Границы

- границы территории, в отношении которой осуществляется подготовка проекта планировки
- границы зон планируемого размещения линейных объектов
- ось планируемого линейного объекта
- 25 - номера характерных точек красных линий

Границы зон с особыми условиями использования территорий

- охранная зона кабельной линии (КЛ)
- санитарно-защитная полоса водопровода
- охранная зона канализации ливневой
- охранная зона существующего газопровода
- охранная зона канализации
- охранная зона теплосети
- охранная зона ЛЭП-0,4 кВ

Перечень координат характерных точек красных линий


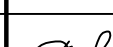


Номер	X	Y
1	460329,02	1225000,48
2	460311,22	1224987,72
3	460262,93	1224950,45
4	460255,95	1224928,73
5	460232,24	1224911,75
6	460213,13	1224902,58
7	460208,19	1224904,20
8	460170,34	1224871,31
9	460164,52	1224872,84
10	460147,11	1224860,70
11	460142,95	1224857,80
12	460137,36	1224847,72
13	460066,84	1224797,10
14	460038,47	1224776,73
15	460033,03	1224774,53
16	460021,80	1224766,98
17	460016,65	1224774,71
18	460013,32	1224772,49
19	460020,69	1224761,42
20	460034,92	1224770,98
21	460040,42	1224773,21
22	460069,17	1224793,85
23	460140,42	1224845,00
24	460146,00	1224855,05
25	460149,40	1224857,42
26	460165,29	1224868,50
27	460171,37	1224866,91
28	460209,10	1224899,69
29	460213,41	1224898,27
30	460234,29	1224908,29
31	460259,35	1224926,24
32	460266,36	1224948,05
33	460313,61	1224984,51
34	460331,35	1224997,23

Ситуационный план



место размещения
линейного объекта

- Примечание.
- Чертеж разработан на топографической съемке выполненной ООО "Центр инженерных изысканий" в 2016 году.
 - В связи с размещением линейного объекта устанавливается охранная зона газопровода в виде территории, ограниченной условными линиями, проходящими на расстоянии 2 метров с каждой стороны газопровода, совпадающая с зоной планируемого размещения объекта.
 - Номера характерных точек границ зон планируемого размещения линейных объектов совпадают с номерами точек красных линий (в соответствии с Постановлением Правительства РФ от 20.11.2000 №878 ((ред. от 17.05.2016г.) "Об утверждении Правил охраны газораспределительных сетей").
 - Система координат МСК-67, система высот Балтийская.
 - Данный чертеж попадает под действие авторского права.

						ППТ-ЛО-40/2017-ППТ-1			
						Проект планировки и межевания территории для размещения линейного объекта: "Газопровод среднего давления на присоединение к газораспределительной сети автоматизированной водогрейной котельной для нужд ФГУП "СПО "Аналитрибор".			
Изм.	Кол. уч.	Лист	№ док.	Подр.	Дата	Проект планировки территории	Стадия	Лист	Листов
ГАП		Найданова-Каховская					П	1	1
Разработал		Шатлова				Чертеж красных линий. Чертеж границ зон планируемого размещения линейных объектов. М 1:1000.		Открытая студия архитектуры и урбанистики	
Н. контр.		Мизунова						Open studio of architecture and urban planning	

Формат А2